



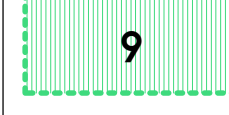
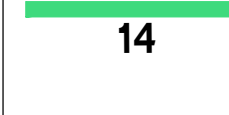





GMINA STARACHOWICE GMINNY PROGRAM REWITALIZACJI

PODSTAWOWE KIERUNKI ZMIAN FUNKCJONALNO-PRZESTRZENNYCH OBSZARU REWITALIZACJI

OBSZAR REWITALIZACJI

OZNACZENIA PRZEDSIĘWZIĆ REWITALIZACYJNYCH

-  PROJEKT "Starachowice OD nowa"
-  2 PROJEKTY INWESTYCYJNE OBSZAROWE
-  9 PODPROJEKTY INWESTYCYJNE OBSZAROWE
-  14 PROJEKTY INWESTYCYJNE LINIOWE
-  15 PROJEKTY INWESTYCYJNE PUNKTOWE
-  8 PODPROJEKTY INWESTYCYJNE PUNKTOWE
-  19 PROJEKTY DZIAŁAŃ PRZESTRZENNYCH OBSZAROWE

LISTA PRZEDSIĘWZIĆ GPR

Projekt bazowy i inicjujący: "Starachowice OD nowa"

1. Stworzenie lokalnego Impact Hub'u z kluczowym elementem Centrum Społecznej Odpowiedzialności Biznesu z przebudową i adaptacją budynku Pałacyku wraz z otoczeniem.
2. Przebudowa obiektów mieszkalnych wraz z zagospodarowaniem przestrzeni publicznej szansą na rewitalizację Osiedla Wzgórze.
3. Modernizacja Starachowickiego Centrum Kultury wraz z zagospodarowaniem otoczenia.
4. Podniesienie atrakcyjności turystycznej Miasta Starachowice poprzez wykorzystanie potencjału Zalewu Lubianka.
5. Nadanie nowych funkcji północnej linii brzowej Zalewu Pasternik - kluczem do przeprowadzenia modelowej rewitalizacji miasta.
6. Modernizacja targowiska miejskiego w Starachowicach.
7. Zagospodarowanie Parku Miejskiego w Starachowicach.
8. Termomodernizacja budynków użyteczności publicznej w Starachowicach - etap III - podprojekt w obrębie obszaru rewitalizacji.
9. Podniesienie jakości życia mieszkańcom poprzez rozwój zieleni miejskiej w Starachowicach - podprojekt w obrębie obszaru rewitalizacji.
10. Optymalizacja oświetlenia ulicznego w Gminie Starachowice - podprojekt w obrębie obszaru rewitalizacji.
11. Utworzenie organizacji „Społeczne Wzgórze” pełniącej funkcję Centrum Aktywności Lokalnej oraz Aktywizacji Zawodowej wraz z remontem i adaptacją siedziby.
12. Utworzenie spółdzielni socjalnej w celu prowadzenia działalności w obiektach nad Zalewem Lubianka.
13. Starachowickie Centrum Interwencji Kryzysowej.
14. Wykonanie ciągu pieszo-rowerowego łączącego ul. Kielecką z os. Driłowo na terenie gminy Wąchock i miasta Starachowice wraz z zagospodarowaniem grobli.
15. Budowa bieżni i skoczni w dal przy Szkole Podstawowej nr 6 i Szkole Podstawowej nr 1 - podprojekt w obrębie obszaru rewitalizacji.
16. Wykonanie ul. Słowackiego.
17. Budowa boiska wielofunkcyjnego, mini boiska piłkarskiego, 4-torowej bieżni prostej, skoczni do skoku w dal i rzutni do pchnięcia kulą przy ul. Armii Krajowej i boiska wielofunkcyjnego przy ul. Jana Pawła II w Starachowicach - podprojekt w obrębie obszaru rewitalizacji.
18. Utworzenie świetlicy Śródowniskowej na osiedlu Wzgórze.
19. Wypracowanie w formule partycypacyjno-warsztatowej (z ewentualną opcją konkursu urbanistycznego) optymalnych rozwiązań przestrzennych dla przekształcenia obszarów priorytetowych: rejonu Starachowic Dolnych oraz okolic Rynku w Wierzbniku oraz opcjonalnie także obszaru Szlakowiska i Tarasu Majówka.
20. Nowe ukształtowanie przestrzeni publicznej, ciągów komunikacyjnych i zabudowy w celu wykreowania wysokiej jakości przestrzeni miejskiej w rejonie Starachowic Dolnych, stanowiska dla autobusów i Dworca PKS.
21. Nowe ukształtowanie przestrzeni publicznej, ciągów komunikacyjnych i zabudowy w celu lepszego skomunikowania dla ruchu pieszo Rynku w Wierzbniku z Centrum Galeria i Targowiskiem Miejskim.
22. Budowa windy ułatwiającej komunikację między osiedlem Majówka, a aleją Armii Krajowej.
23. Opracowanie i wdrożenie miejskiego systemu informacji - jednolitego systemu tablic z nazwami ulic, drogowskazów, innych oznakowań, w tym oznaczenia tras turystycznych, np. szlaku architektury XX w. w Starachowicach.
24. Opracowanie i uchwalenie „Kodeksu reklamowego” - uchwały o zasadach i warunkach sytuowania małej architektury, tablic reklamowych i urządzeń reklamowych oraz ogrodzeń.
25. Opracowanie miejskich standardów infrastruktury dla pieszych i rowerów.
26. Analiza sfery usług i handlu na obszarze rewitalizacji z jednoczesną analizą popytu, a następnie wspieranie pożądaných lub brakujących funkcji.
27. Przebudowa, rozbudowa, nadbudowa i remont budynku biurowego na świetlicę Śródowniskową oraz mieszkania i biura. Rewaloryzacja ogólnodostępnych terenów zielonych.
28. Utworzenie stowarzyszenia młodzieżowego działającego na rzecz Starachowic.
29. Budowa wzdłuż toru kolei wąskotorowej ciągu komunikacyjnego, pieszo-rowerowego, wraz z peronem i fragmentem toru dla wagonu.
30. Budowa restauracji przy Zbiorniku Pasternik wraz z kompleksem placów zabaw i edukacji dla dzieci.
31. Ekspozycja haldy Szlakowiska.
32. Utworzenie Akademii Wspierania Rodziny - organizacja zajęć dla dzieci, ich rodziców i opiekunów z obszaru rewitalizacji.
33. Efektywne wykorzystanie energii w Powiecie Starachowickim - 7 budynków na terenie szkół ponadgimnazjalnych: II LO, ZSZ nr 2, ZSZ nr 3.
34. Zagospodarowanie placu i ciągu pieszoego przy ul. Oświatowej obok przedszkola miejskiego.
35. Budowa nowego budynku dydaktycznego oraz zaplecza sportowego wraz z pełnym wyposażeniem.
36. STAR - polska ciężarówka. Rozbudowa obiektów publicznej infrastruktury kulturalnej Muzeum Przyrody i Techniki w Starachowicach dla potrzeb stworzenia stałej wystawy poświęconej historii produkcji samochodów ciężarowych Star.
37. Renowacja i rozbudowa budynku przy ulicy Iłżeckiej 26 wraz z zabudową na terenie działki i zagospodarowaniem ogrodu na cele usługowo-kulturalne.
38. Wytapiamy Kulturę - rewaloryzacja zabytkowego budynku dyrekcji huty z końca XIX wieku w Starachowicach.



SKALA 1:5000

