


**FORMULARZ ZGŁOSZENIA ZADANIA DO BUDŻETU OBYWATELSKIEGO
W RAMACH BUDŻETU MIASTA STARACHOWICE**

Edycja 2020

OPIS ZADANIA

Nazwa zadania:

Imię i nazwisko zgłaszającego zadanie	Ryszard Adamczyk	
Adres zameldowania <i>Formularz można złożyć jedynie dla okręgu miasta właściwego dla swojego miejsca zamieszkania (patrz wykaz okręgów miasta)</i>		Numer okręgu miasta :
Data urodzenia		I
Numer telefonu		
Adres e-mail		

REWITALIZACJA OSIEDLA STADION I MAJÓWKA (DOTYCZY UL. ZACHODNIA 1, RADOMSKA 58-64, MAJÓWKA 12,14,14A, UL. STASZICA 9,11) – WYKONANIE MIEJSC PARKINGOWYCH, CHODNIKÓW I INNE

Lokalizacja nieruchomości w obrębie, której winno zostać zrealizowane zadanie:

- Teren zielony zlokalizowany **między blokami ul. Zachodnia 1 i Radomska 58-64**
- Miejsca parkingowe będą wykonane **na terenie między blokami ul. Majówka 12,14,14a oraz ul. Staszica 9,11**
- Remontowane schody i mur oporowy są zlokalizowane od północnej strony **budynku Konstytucji 3-go Maja 5**
- Dokumentacja projektowo-kosztorysowa kanalizacji deszczowej **osiedla Majówka (zachód)**

Szacunkowy koszt realizacji zadania*

z zastrzeżeniem, iż wartość prac nie może przekraczać łącznie kwoty utworzonej w budżecie miasta na dany rok dla wydatków objętych Budżetem Obywatelskim

1. Uporządkowanie terenu montaż ławek parkowych i wykonanie nasadzeń zieleni niskiej, oraz wymiana nawierzchni ciągów pieszych – **100 000,00 zł**
2. Wykonanie nowych miejsc postojowych – **85 000,00 zł**
3. Remont schodów i muru oporowego - **25 000,00 zł**
4. Wykonanie dokumentacji projektowo kosztorysowej kanalizacji deszczowej – **90 000,00 zł**

RAZEM – 300 000 zł

*przedstawione koszty są szacunkowe i poglądowe, koszt realizacji może ulec zmianie w zależności od ostatecznego zakresu inwestycji

Urząd Miejski Starachowice
27-200 Starachowice, ul. Radomska 45

13982/19/BOM

Wpłynęło dn. 31-07-2019

Przyjęto przez:

Milena Sołta



054001T2CL

SZCZEGÓŁOWY OPIS ZADANIA

Uzasadnienie realizacji zadania

Proszę w kilku zdaniach opisać np.:

- Jaki problem rozwiąże zrealizowanie zadania?
- Wpływ realizacji zadania na życie mieszkańców wraz z planowanymi do osiągnięcia rezultatami?
 - Na ile jest on niezbędny do realizacji?
- Wskazać lokalizację zadania np.: na załączonej mapce.

Zasadniczym celem realizacji zadania jest poprawa bezpieczeństwa i jakości życia mieszkańców dzielnicy.

Zagospodarowanie zaniedbanego terenu zielonego między blokami ul. Zachodnia 1 oraz ul. Radomska 58-64 poprzez montaż ławek parkowych wykonanie nasadzeń zieleni niskiej oraz wymiana starych popękanych i często bardzo nierównych płytek chodnikowych na ciągach pieszych.

Wykonanie parkingu na terenie zielonym między blokami ul. Majówka 12,14,14a oraz ul. Staszica 9,11 w tym miejscu parkingu ułatwi mieszkańcom w/w bloków zaparkowanie swojego samochodu.

Remont schodów wraz z murem oporowym w obrębie ciągu pieszego prowadzącego z ul. Konstytucji 3go Maja w stronę kościoła przy ul. Radomskiej, których stan techniczny uniemożliwia ich bezpieczne użytkowanie.

Ponadto niezbędnym jest podjęcie działań zmierzających do wykonania kanalizacji deszczowej w obrębie całego osiedla z uwagi na problemy z zagospodarowaniem wody opadowej i okresowe zalewanie pomieszczeń piwnicznych w budynkach wielorodzinnych. Aktualnie przy wzmożonych opadach deszczu system kanalizacji ogólnospławnej przepelnia się co powoduje degradację budynków oraz uniemożliwia korzystanie z dróg przez pojazdy osobowe.

W związku z powyższym reasumując, realizacja tych zadań przyniesie dużo korzyści podnosząc poziom atrakcyjności terenu, jak również jeszcze bardziej poprawi estetykę naszego osiedla.

Ewentualne załączniki i dodatkowe materiały:

- Mapy.
- Zdjęcia.
- Inne (np. dodatkowe ekspertyzy, rekomendacje, plany, kosztorysy, analizy prawne).

- Mapki z lokalizacją inwestycji
- Listy poparcia mieszkańców

Harmonogram działań związanych z wykonaniem zadania:

(w przypadku większej ilości zadań proszę dodać kolejny wiersz)

Opis działania:

Proszę podać niezbędne zdaniem Państwa działania do wykonania zadania.


1. Sporządzenie projektu

2. Demontaż starego chodnika oraz ułożenie nowych płytek chodnikowych

3.	<i>Przygotowanie terenu pod montaż urządzeń</i>
4.	<i>Montaż urządzeń (nowych ławek)</i>
5.	<i>Przygotowanie terenu pod miejsca postojowe,</i>
6.	<i>Ułożenie kostki</i>


Google

Schody i mur oporowy



Zdjęcia ©2019 Google,Dane mapy ©2019 Google 10 m

Google



Zdjęcia ©2019 Google, Dane mapy ©2019 Google 20 m